

הנדון: פרוטוקול ועדת תנועה מקומית מתאריך 22.8.2021

סרגי קורשיא - ראש המועצה
 אינג' דיויד ברייטבורד - מהנדס המועצה
 רס"ם חגי קוריאל - משטרת התנועה
 ליאור גולן ישראלי - מנהלת פיקוח עירוני ורישוי עסקים
 אפרת גיארון - חברת הועדה
 תדווה ליבושור - חברת הועדה
 ספי טפרסון - חבר הועדה
 אילן סימון - חבר המועצה
 אינג' יעל ברוך יושע - מהנדסת התנועה

מס' סעיף	ה נושא ותיאור הנושא	נימוקים והחלטות	להצבת סימון		אישור	דחיה
			תמרוך	כתובת		
1	בקשת התושב דניאל קציר מרח' הורדים 2 לאשר לו חניה נגישה אישית.	מצוקת חניה ברחוב ואי הקפדה על התמרוך המדגיש שהחניה הינה רק לתושבי הרחוב. לתושב יש שני מקומות חניה בטור בתחום המגרש שלו. התושב חונה ברחוב מתוך בחירה. התושב יכול להסדיר 2 מקומות חניה מקבילות בתחום מגרשו. (דורש היתר) המתנדס שוחח עם התושב והבהיר הנושא.	2	הורדים		נדחה
2	בקשה של התושב עדי בורג לסמן איסור חניה בחזית ביתו (מול חניית ביתו) בחורש 26 למניעת חניה חוסמת חניה פרטית.	למניעת חניה בחזית חניה פרטית של חורש 26. לידיעה: סימון מעטפה מהווה איסור חניה לכל רכב גם לרכבו של הפונה מדיניות המועצה הינה לא לאשר סימונים מיוחדים מול כניסות לרכב במגרשים פרטים, אלא, במקרים קיצוניים של עומסי תנועה וחניה !!	820	חורש 26		נדחה
3	בקשה של התושב חגי צדר לסמן איסור חניה בחזית ביתו בסביון 6 למניעת חניה חוסמת חניה פרטית.	למניעת חניה בחזית חניה פרטית בסביון 6, מומלץ לסמן מעטפה בצד הנגדי בצמוד לקיר.	820	סביון 6		מאושר
4	שגרירות קולומביה מבקשת 2 חניות שמורות לשגרירות ברחוב הגנים 33.	1) לשגרירות יש חניה בתחום המגרש ל-2 רכבים. מכיוון שיש לשגרירות יותר מ-2 רכבים ישנה דרישה לשתי חניות שמורות נוספות ברחוב. 2) השגרירות הינה בית מגוריו של השגריר ולכן אין הצדק לבקשתו.	629	הגנים 34		נדחה
5	בקשת דיירי סמטת הסביון להסדיר את הנושאים הבאים: - מצוקת החניה ברחוב - מחסום בכניסה או תמרוך שהחניה מותרת רק לדיירי הרחוב. - חסימה של חניות במגרשים. - הסדרת צומת סמטת סביון - דרך השדות.	סמטת סביון הינה ברוחב 5-6 מ' ללא מדרכות ותנועה דו-סטריט. <u>בנתונים הקיימים נדרש לאסור חניה בשפה הצפונית ובשפה המערבית בקטע הצפוני של הסמטה.</u> נדרש להגביר אכיפה במקום! להוסיף תמרוך "אסורה החניה" בשפה הצפונית של הרחוב.	433	סמטת הסביון		מאושר

סרגי קורשיא
 ראש המועצה המקומית
 כפר שמריהו

מס' סעיף	הנושא והתיאור הנושא	נימוקים והחלטות		להצבה / סימון		לביטול / מחיקה		אישור	דחי
		תמרוך	כתובת	תמרוך	כתובת	תמרוך	כתובת		
6	בקשתה של ליאור גולן ישראל (מועצה) לסמן קטע אבן שפה (בסמוך למיסעה) באדום-לבן למניעת חניה מקבילה בניצב לחניות הניצבות מוסדרות בכחול- לבן.	818	זרע 45	819 817	זרע 45			מאושר	
7	בקשת משפחת פארנס להציב תמרור בכיכר המעפילים-דרך השדות "אין כניסה לצומת לא פנוי"	439			רח' המעפילים ממעורב ומזרח לכיכר			מאושר	
8	צומת המעפילים - רח' דרך השדות ורח' השקד. 8.1 מיתון תנועה עי"י פסי האטה. מבקש: דיויד ברייטבורד מהנדס המועצה 8.2 שילוט מעברי חצייה. מבקש: דיויד ברייטבורד מהנדס המועצה 8.3	144			צומת המעפילים דרך השדות השקד			חברי הוועדה אישור המשטרה ממליצה על ביצוע רמזור מלא של הצומת	
		306			צומת המעפילים				
		707			דרך השדות השקד			מאושר	

אין אישור

החלטת הוועדה

בכינוס 10.02.09

ראש המועצה המקומית

כפר שמריהו

X

אין אישור

מאושר

מס' סעיף	ה נושא ותיאור הנושא	נימוקים והחלטות	להצבה / סימון		לביטול / מחיקה		אישור
			תמרוך	כתובת	תמרוך	כתובת	
9	בקשת המועצה לשנות את התנועה הדו-סטריית ברחוב חרצית לחד-סטריית מהזורע (מערב) לדרך השדות (מזרח).	<p>(1) נתוני רוחב המיסעה רחי החרצית תואמים נסיעה חד-סטריית וחניה בשפה הדרומית (רוחב בין אבני שפה 5 מ').</p> <p>(2) תנועה דו-סטריית קיימת וחניה דרומית מייצרים מפגע בטיחותי ופגיעה בזרימת התנועה.</p> <p>(3) לא ניתן לאסור חניה בשפה הדרומית. זהו איסור שלא ניתן לאשרו מבחינת דרישת תושבים.</p> <p>(4) בצומת החרצית-הזורע קיימת בעיית ראות לרכבים הפונים מהזורע דרום לחרצית עקב קיר של מגרש פינת.</p> <p>(5) החד-סטריית המוצעת הינה ממערב למזרח. חד סטריות זו נותנת מענה לזרימת התנועה בכפר.</p>	301 402 428 429 433 618 629 810 815 819 820	צומת הזורע - החרצית	810,803	צומת הזורע החרצית	מאושר
10	בקשת התושבים בשמת ורמי מרדור מרחוב האורנים 35 לבחון את מיקום פס האטה ברחוב האורנים 37 בפרט ופסי האטה בקטע הרחוב בין הפרחים - דקלים.	<p>(1) פס האטה ברחי האורנים ממוקם בעקומת הכביש ומהווה מפגע תנועתי הן לרכבים הנוסעים והחונים והן להולכי הרגל במדרכה.</p> <p>(2) השיפוע הצידדי בעקומה הפוך מתנדנדש! חשילוב של שיפוע צידי הפוך ופס האטה בעקומה מהווה מפגע בטיחותי.</p> <p>(3) בקטע רחי דרך השדות בין רחי הפרחים (רשפון) לדקלים היו 3 פסי האטה (השדות 21, 29, 37) לפני עבודות הקרצוף וריבוד.</p> <p>(4) המיקומים המוצעים ל-3 פסי האטה הנתנים מענה בטיחותי הם: השדות 21, 29, 41. פסים אלו יתנו מענה להאטת התנועה.</p>	144 631	דרך השדות	41,29,21	דרך השדות	מאושר

סרגי קורשיא
ראש המועצה המקומית
כפר שמריהו

מר סרגי קורשיא
ראש מועצה כפר שמריהו
רשות תימרוך מקומית

לידון בוי, הנ"כ
מ.א. 1092097
ק' מת' יתנו

נציג משטרה

5/9/21
תאריך

מנכ"ל

בברכה,
יעל יושע
מהנדסת תנועה

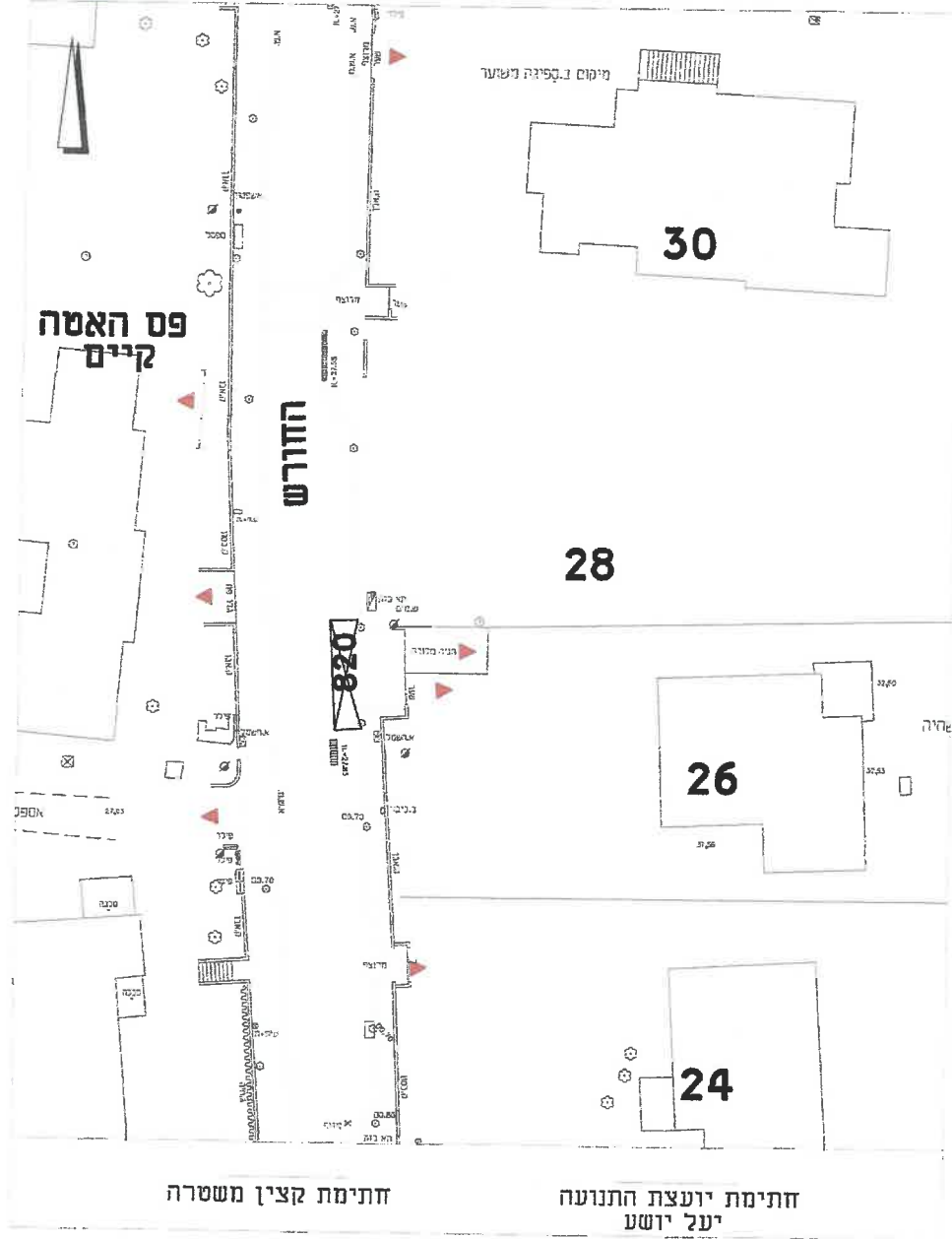
חברת מהנדסים
לתכנון ופקוח בע"מ

א סטיל 8 אינ' לטול. (25) עם הוס'ה
אלו'י אמא'י א'ה ה'ח'ב אלסן א'ה ל'מ'ת'ל'י ה'ד'ן
ס'כ'ן מ'ול'ד'י. מ'א'ד'ר ד'צ'ר ג'נ'ול'ה ה'מ'ש'ל'ה
ר'כ'ל'ים כ'ד'ר'ים א'מ'ל'ג'י. י'ל'ג' א'ל'ו' א'ל'ו' א'ה'ן
א'ל'פ'נ'י מ'ש'ל'ם א'ה ה'ס'ט'ל א'ד'ק'ן א'ל'ס'ן.
ה'ד'ר ה'מ'ל'ה ל'א' י'ז'י. ד'ס'י'ר מ'ט'א ל'מ' ל'ה'י'נ'ת'ם
ה'מ'א'ר'צ'ה.



כפר שמריהו
רחוב החורש 26

סעיף 2 מפרוטוקול ועדת תנועה מקומית מתאריך 22\08\2021
סימון מעטפה

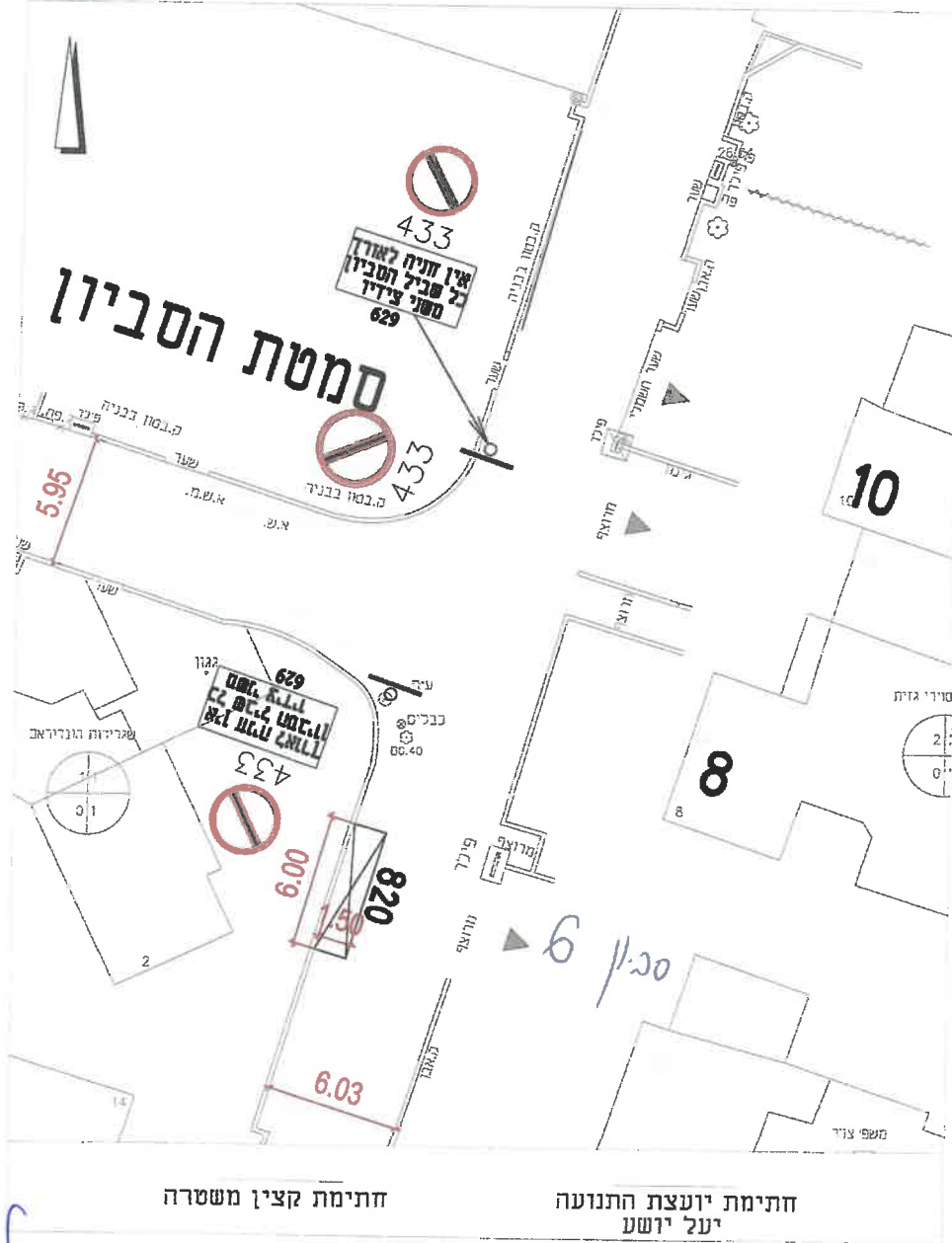


סרגי כרשיא
ראש המועצה המקומית
כפר שמריהו



כפר שמריהו סביון 6

סעיף 3 מפרוטוקול ועדת תנועה מקומית מתאריך 22\08\2021
צביעת מעטפה בחזית המגרש

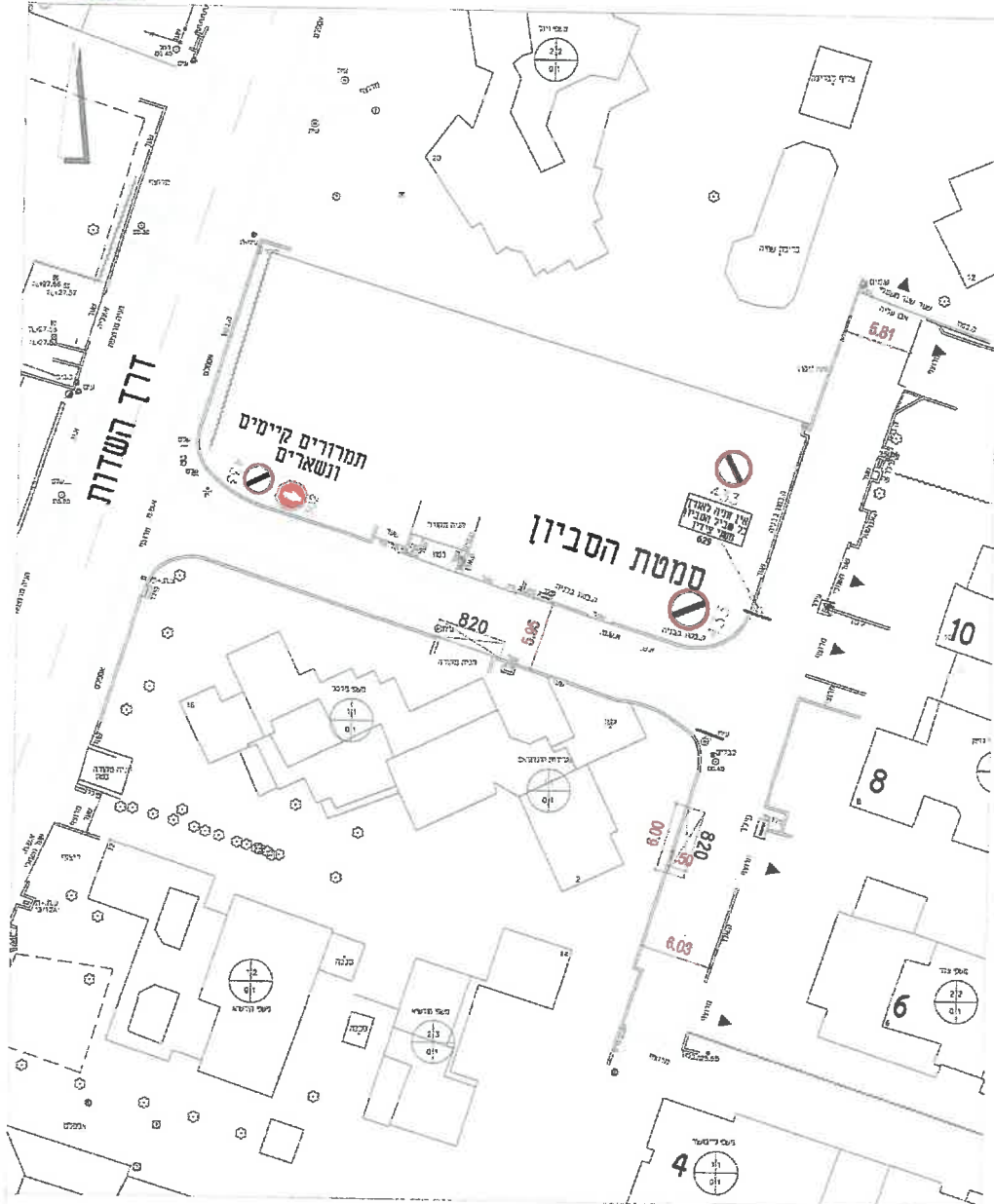


סוגי קורשיא
ראש המועצה המקומית
כפר שמריהו



כפר שמריהו רחי הזית 1

סעיף 5 מפרוטוקול ועדת תנועה מקומית מתאריך 22\08\2021
הצבת תמרורים לאיסור חניה ליד הקירות



חתימת קצין משטרה

חתימת יועצת התנועה
יעל יושע

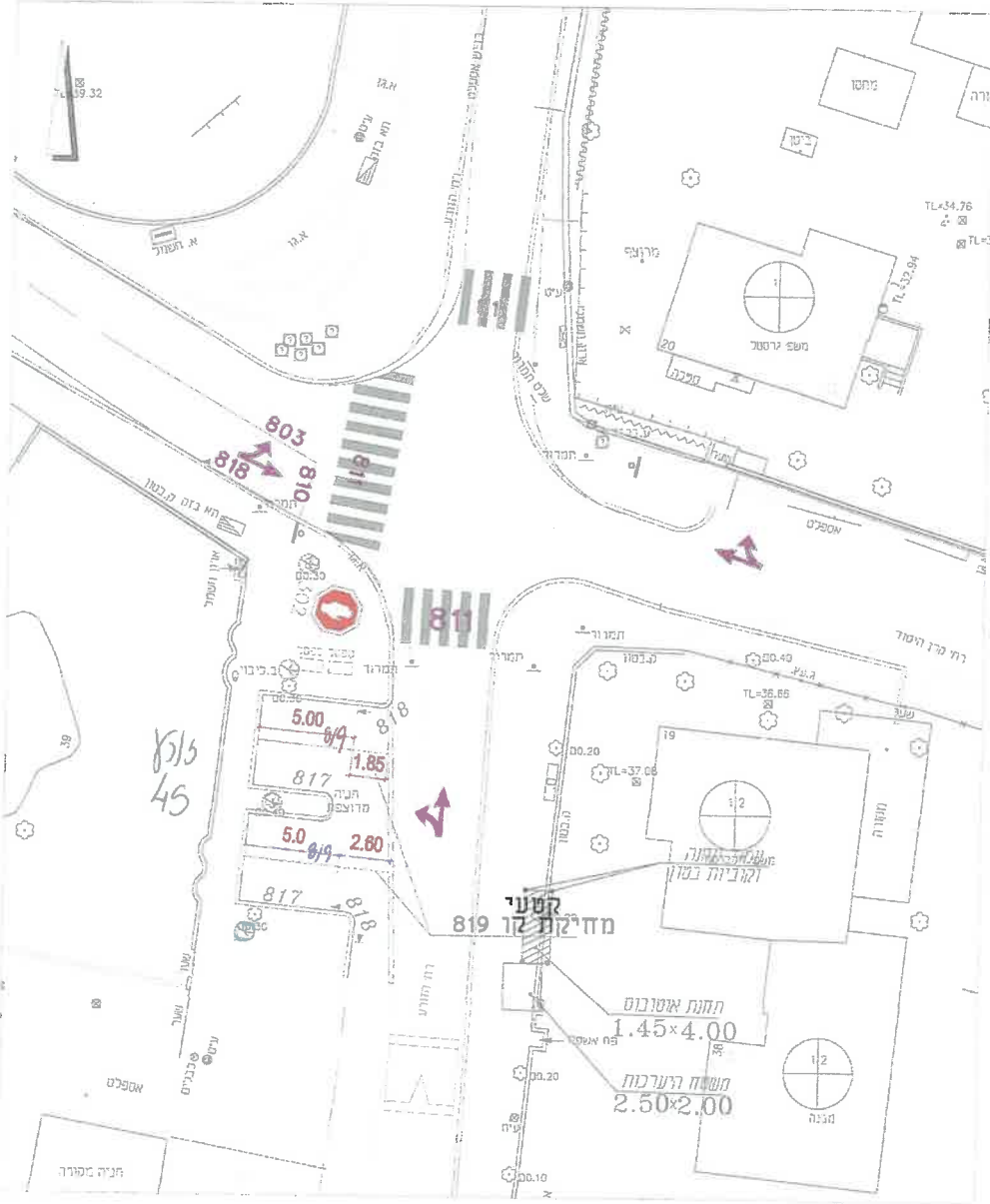
סוגי קורס
ראש המועצה המקומית
כפר שמריהו



כפר שמריהו

צומת קרן היסוד - הזורע

סעיף 6 מפרוטוקול ועדת תנועה מקומית מתאריך 22\08\2021
סמון 818 - אדום לבן בפינת החניה



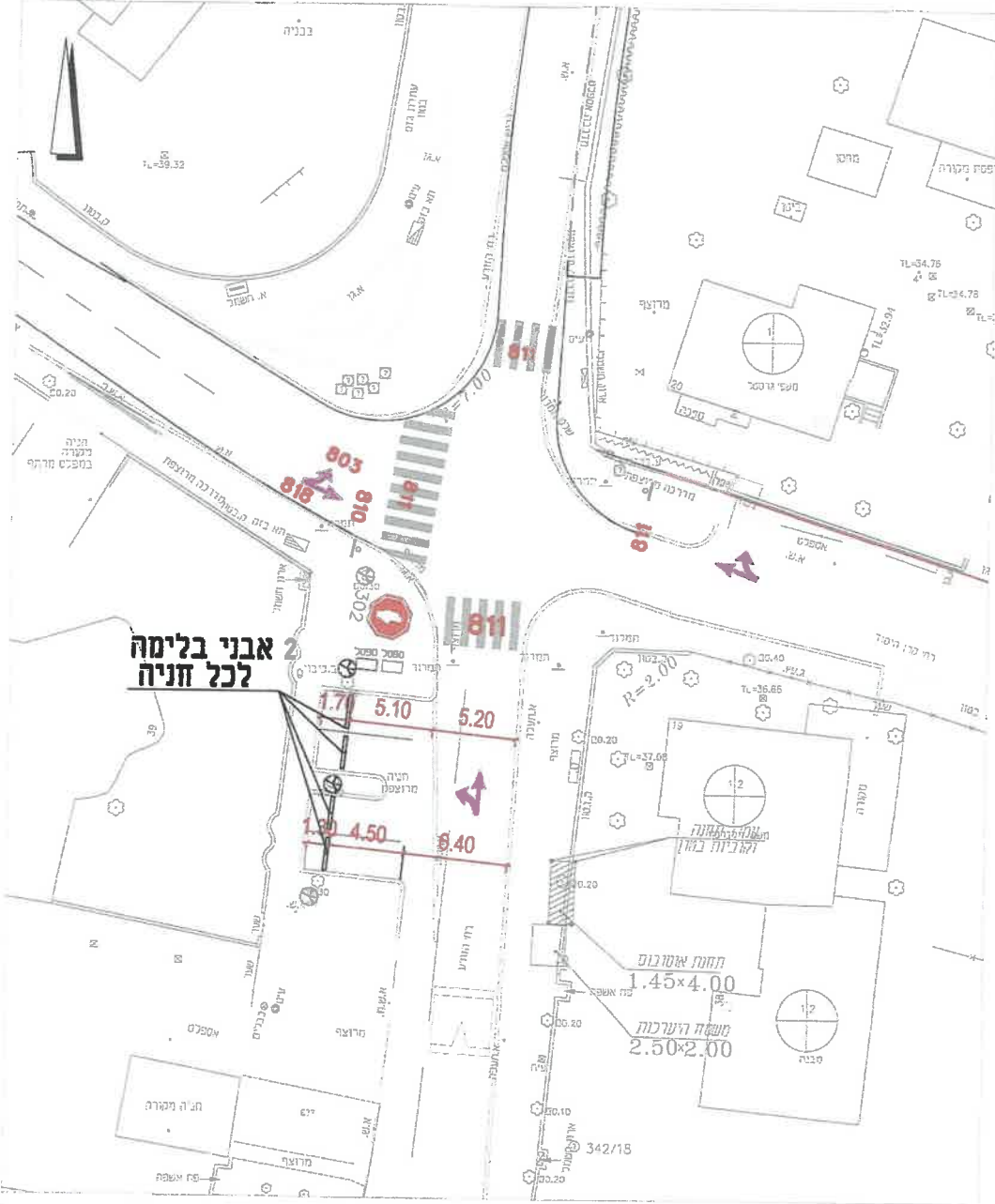
חתימת קצין משטרה

חתימת יועצת התנועה
יעל יושע

*סרגי קורשיא
ראש המועצה המקומית
כפר שמריהו*



כפר שמריהו
צומת קרן היסוד - הזרוע
סעיף 6אי מפרוטוקול ועדת תנועה מקומית מתאריך 22\08\2021
הנחת אבני בלימה בזווית הניצבות



**2 אבני בלימה
לכל חניה**

חתימת קצין משטרה

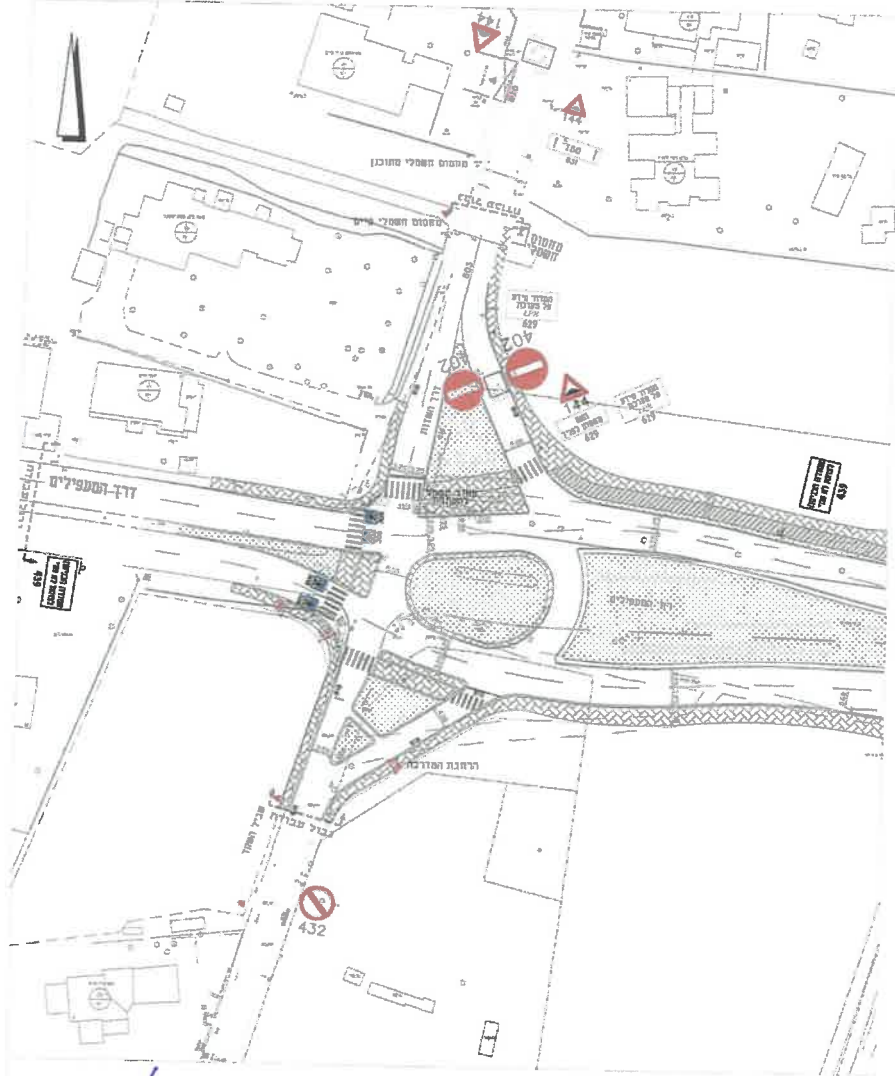
**חתימת יועצת התנועה
יעל יושע**

**סרגי קורשיא
ראש המועצה המקומית
כפר שמריהו**



כפר שמריהו

צומת המעפילים - דרך השדות-שביל השקד
סעיף 7 מפרוטוקול ועדת תנועה מקומית מתאריך 22\08\2021
הצבת תמרור - איסור כניסה לצומת לא פנוי



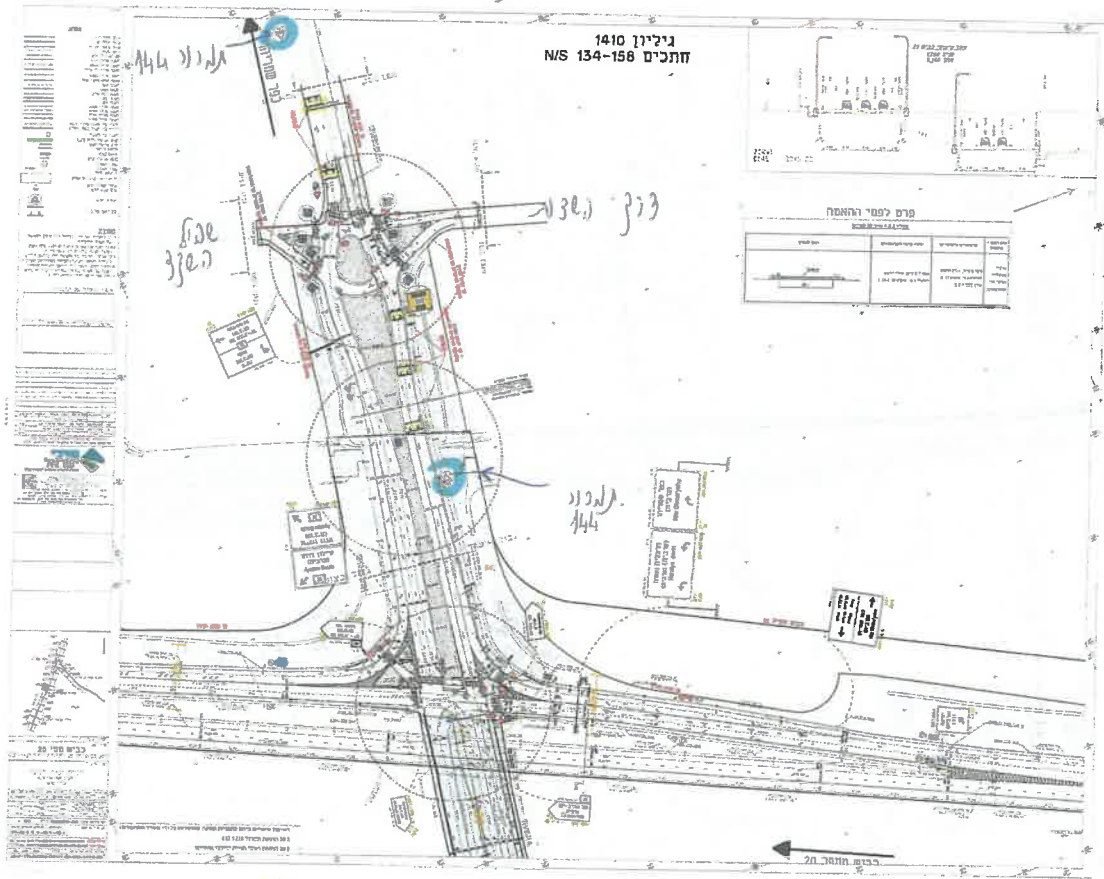
חתימת קצין משטרה

חתימת יועצת התנועה
יעל יושע

סרג' קורשיא
ראש המועצה המקומית
כפר שמריהו

8. צילום והעמיק - צוק (נעזר) - עסקן

היטען פס (144) (שאל) הענין וואקסאנעו
לענגע ארטיג (וואס) (על) - (70)



סרגי קוד שיא
ראש המועצה המקומית
בפר שמריהו



ט"ז באייר התשפ"א
28 באפריל 2021
סימוכין: 4000-0609-2021-0005416

לכבוד,
מר סרג' קורשיא
ראש המועצה המקומית כפר שמריהו


א.נ.,

הנדון: עדכון תוקף ומפת סמכויות לפי תקנה 18 לתקנות התעבורה
סימוכין: - הודעה בילקוט הפרסומים, תחום לעניין הסדרי תנועה לרשות תמרוז מקומית מתאריך 18.3.21 בילקוט פרסומים מס' 9492.
- מפה התומה ע"י משה"ת מתאריך 21.2.21
- כללים מנחים לתקנה 18 כפי שמפורסמים באתר האינטרנט של משה"ת

בהמשך לפרסום העדכני ברשומות שבסימוכין, מצייב המפה החתומה על ידי, לעניין תקנה 18 ב' לתקנות התעבורה בהתאם למפורט בתקנה ובהתאם לסימוכין במפה המצורפת:

1. סמכויות עם הסכמה עקרונית של רשות תמרוז מרכזית

- 1.1. הגדרה זו מטרתה לייעל את תהליכי העבודה של רשות התמרוז המקומית, בד בבד עם שמירה על תקשורת משותפת עם רשות התמרוז המרכזית בנושאים אשר יכולה להיות להם השלכה משמעותית בעיקרה על נושא התחבורה הציבורית היום או לתכנון עתידי ככל שהוא ידוע בשלב זה.
- 1.2. הסכמה עקרונית הכוללת היא כי רשות התמרוז המקומית עדכנה את רשות התמרוז המרכזית בדבר כוונתיה (הסיבות, הנסיבות והמשמעות) ע"ג תכנית, ורשות התמרוז המרכזית לא מצאה כי יש נסיבות המצריכות התערבות ויש לה התנגדות לשינוי המדובר, או לחילופין העבירה התייחסויות שיש לפעול על פיה בתכנון.
- 1.3. **בתחומים משותפים עם רשות תמרוז אחרת** הסכמתנו העקרונית תהיה לאחר תיאום בין הרשויות הגובלות.
2. **לעניין הסכמה עקרונית בסעיף 1 לניל, יחשבו גם מתחמי פיתוח חדשים ופרויקטים בהתאם לתנאי הרשאות וליקצוב של משה"ת, גם אם לא סומנו במפה זו.**
3. להזכירכם כי קביעת הסדרי תנועה צריכה להיות בהתאם לתקנות התעבורה (ובהתאם להחלטות הקבועות בתקנות כגון תחבורה ציבורית וכד'), הנחיות משה"ת, קובץ "כללים מנחים" שבסימוכין תוך בחינה של אנשי המקצוע הרלוונטיים.
4. לתשומת לבכם, תוקפה של הודעה זו לשלוש שנים מיום פרסומה המקורי 18.3.21.

בכבוד רב,

יוסי אמגור
המפקח על התעבורה
רשות תמרוז מרכזית
מחוזות ת"א והמרכז

העתיקים:

- ענת שוקרון – מהנדסת תנועה מחוזית, כאן.
- מהנדס המועצה ומנהל מחלקת תנועה, מועצה מקומית כפר שמריהו

רח' המלאכה 8, ת.ד. 57109 תל אביב – 61570 טלפון: 03-5657214 פקס: 03-5657216



תוכנית תחום רשות תמרון מקומית לעניין הסדר תנועה לפי ת"ת (18ב) כפר שמריהו

גיליון 1 מתוך 1

מקרא


- תחום שעמו - רחם האזור סמוך ל"ר 18ב
- דרכים עם אילוף סמוך ל"ר 18ב
- לוחות סמל תנועה המיוחס להורשים הסכמה עקרונית
- כמות בלועות בצמח
- דרכים היוצרות חממה עקרונית של רשות תמרון מרכזית
- כל שולי רישום תמרון מלאות
- דרכים בסכמת רשות תמרון אחרת

חתימת המפקח על התעבורה:



תאריך: 21.02.2021 ט' באדר התשפ"א
 בלנפון למכתב הממוקד

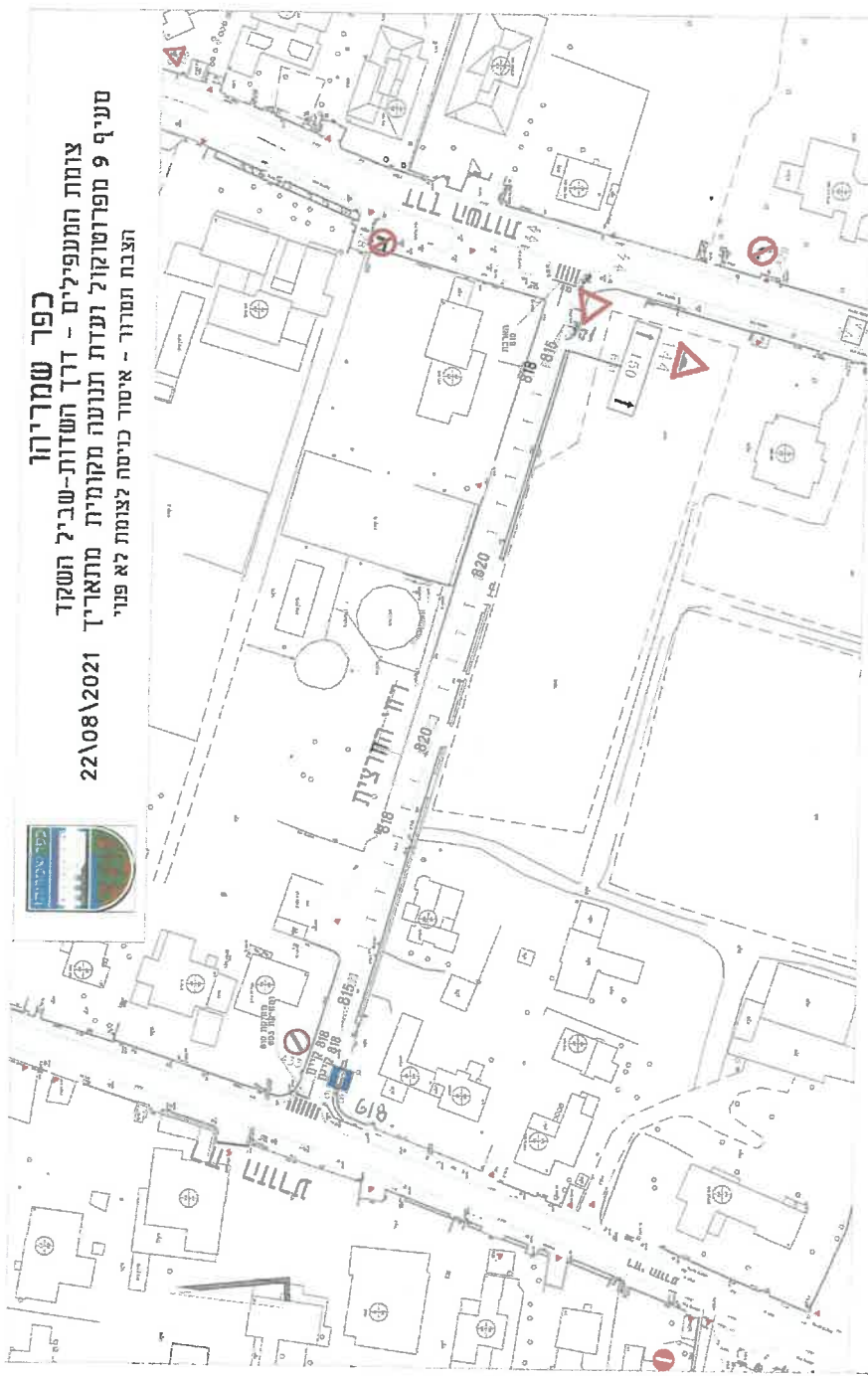
- תעודת 1 נמצרת תענה ממוקדת:
- הסדר ירי סמליות
 - תוספת סמל נתיבים
 - הסמליות חושבנות רבון
 - הסדרת רמזור חושבנות סמל תנועה
 - הסדרת מעל חושבנות סמל תנועה
 - שינוי מדידת מדידת מודדת
 - כל קמנות שיקבעת בשנת תמרון אחרת
2. כל קמנות רישום של תישות וקווי, יהיה הקובע.



תוכנית 04/22/2021



כפר שמריהו
צומת המעילים - דרך השדות-שביל השקד
סעיף 9 מפרשוקול ועדת תנועה מקומית מתאריך 22/08/2021
הצבת תמרור - איסור כניסה לצומת לא פנוי



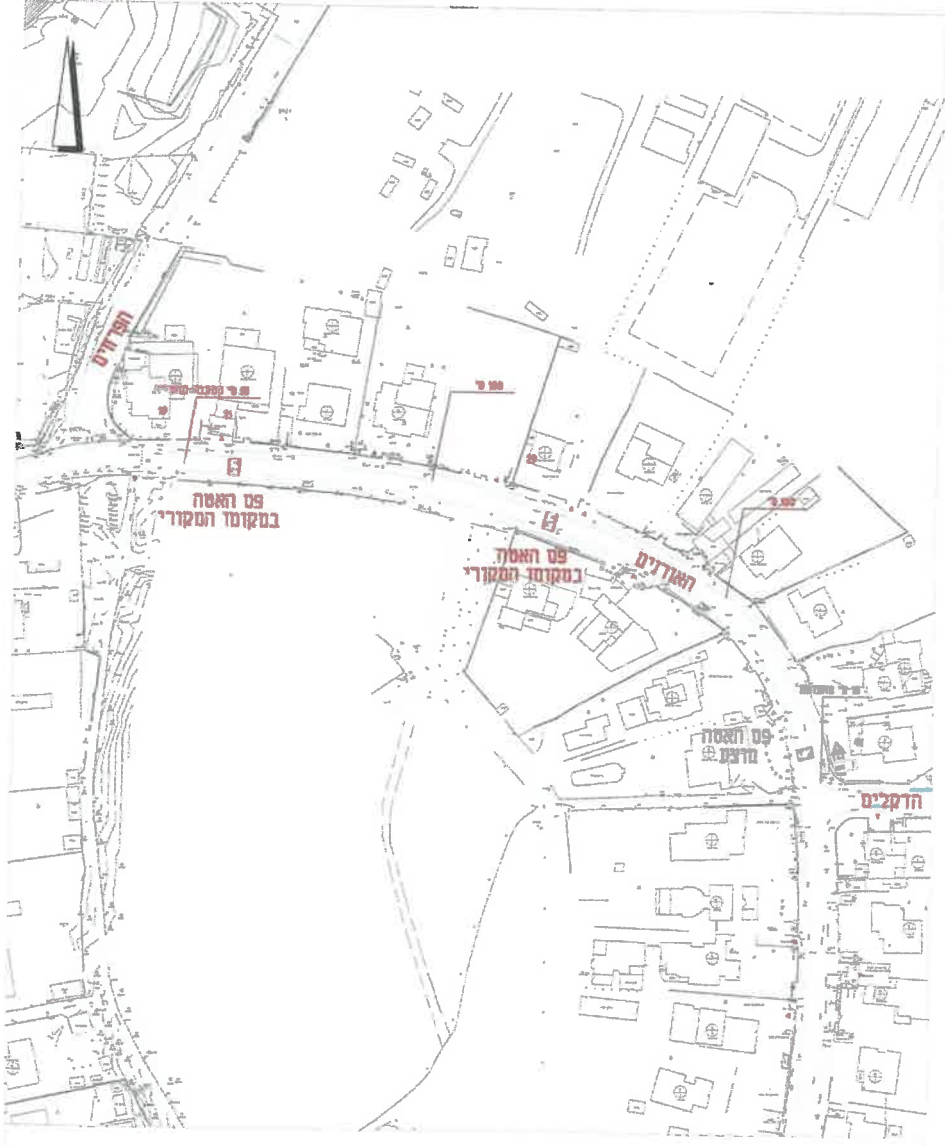
חתימת יועצת התנועה
יעל יושע

חתימת קצין משטרה

סרג קרואי
ראש המועצה המקומית
כפר שמריהו



כפר שמריהו
 רחוב אורנים בקטע הדקלים - הפרחים
 סעיף 10 מפרוטוקול ועדת תנועה מקומית מתאריך 28\07\2021
 טלילת פטי האטה



חתימת קצין משטרה

חתימת יועצת התנועה
 יעל יושע

סרג קורשיא
 ראש המועצה המקומית
 כפר שמריהו